










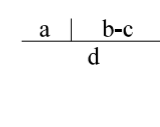













Skýringar

-  Skipulagsmörk
 -  Síðari skipulagsáfangar
 -  Eignamörk skv. lóðaleigusamningi
 -  Eignamörk skv. Þjóðskrá
 -  Einbýlishúsalóð
 -  Raðhúsalóð
 -  Fjölbýlishúsalóð
 -  Samfélagsþjónusta
 -  Verslun og þjónusta
 -  Athafnalóð
 -  Byggingarreitur / bindandi byggingarlína
- Núverandi byggingar
- | | |
|---|---|
|  | a) nr. byggingarreits |
| | b) fjöldi hæða (rómversk tala) |
| | c) hámarks hæð (m) |
| | d) heildarbyggingarmagn (m ²) |
-  Vegur
 -  Helgunarsvæði vegar
 -  Götur
 -  Göngustígur
 -  Opin svæði
 -  Útivistarstígur
 -  Ár, lækir, tjarnir
 -  Grenndargámar
 -  Hraðhleðslustöð
 -  Spennistöð
 -  Fráveita