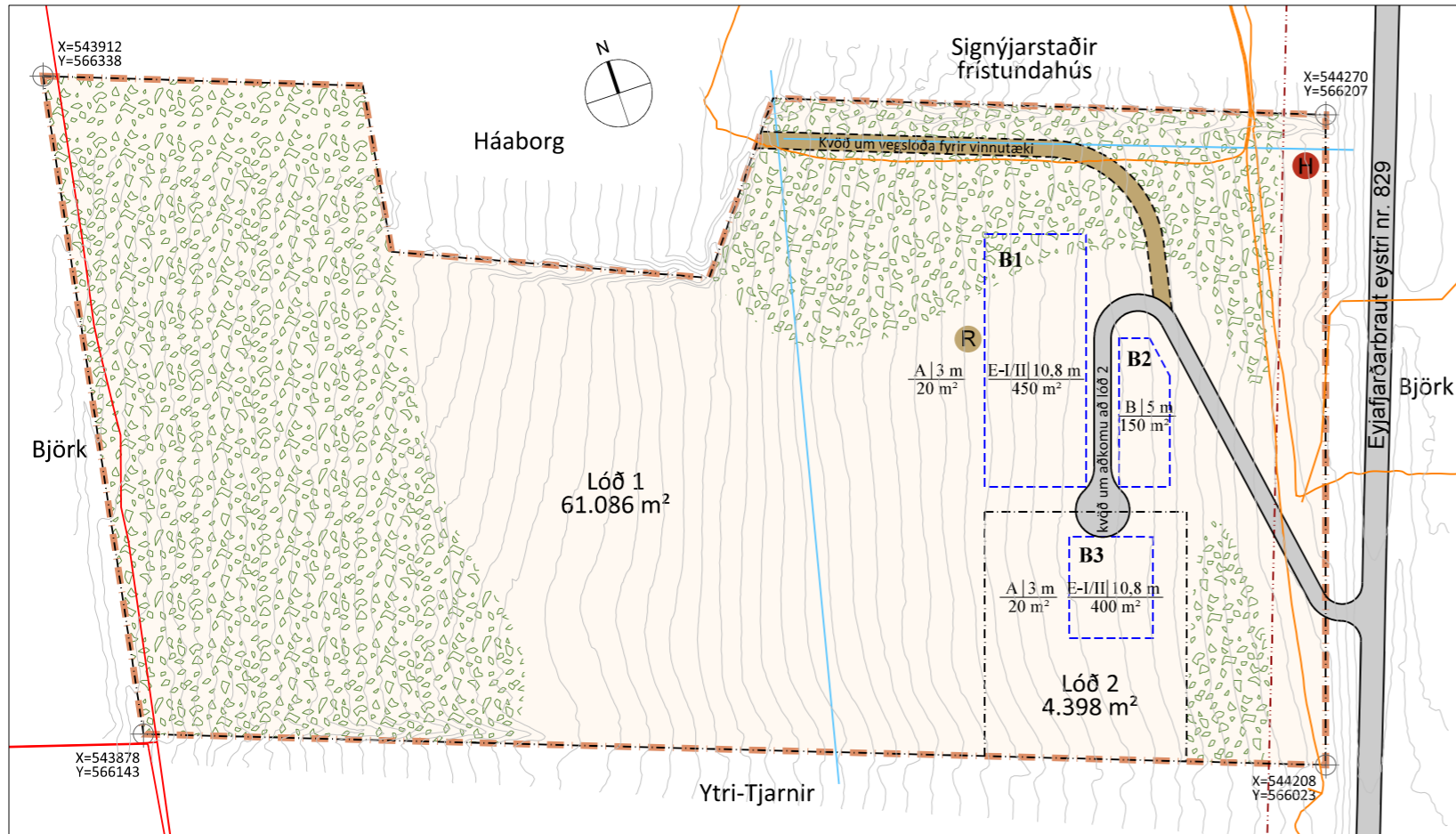
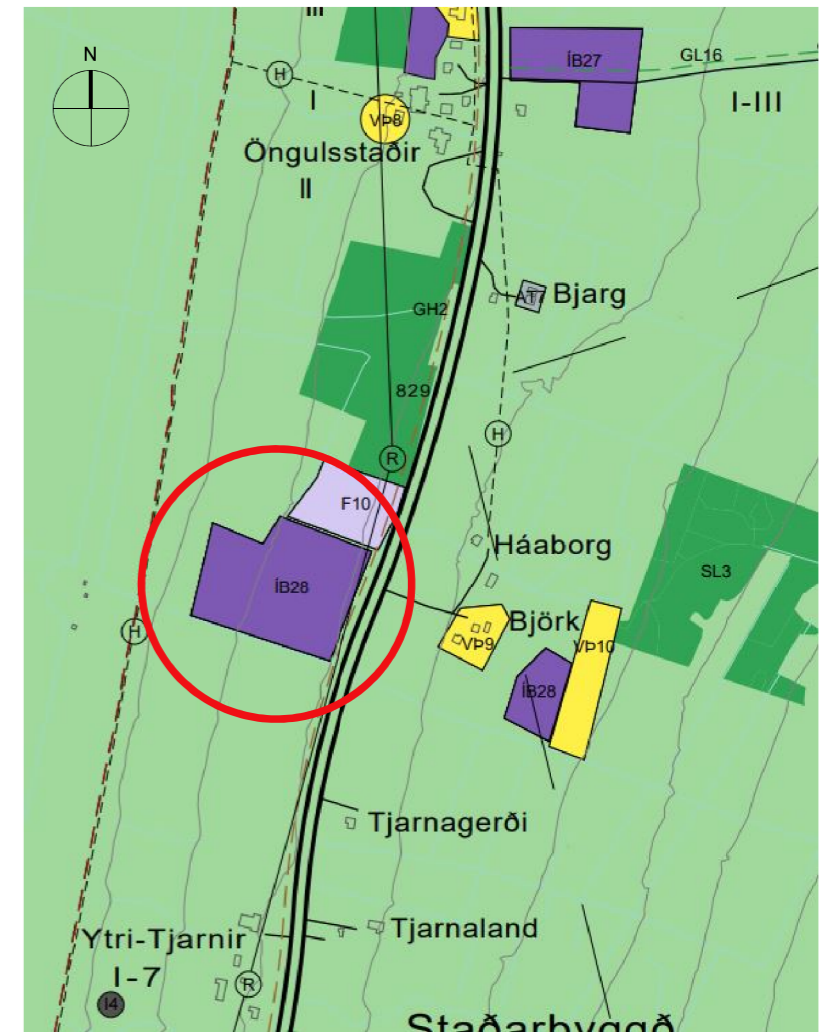


DEILISKIPULAG ÍBÚÐARSVÆÐIS Í LANDI BJARKAR

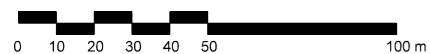


Mkv. 1:2.000

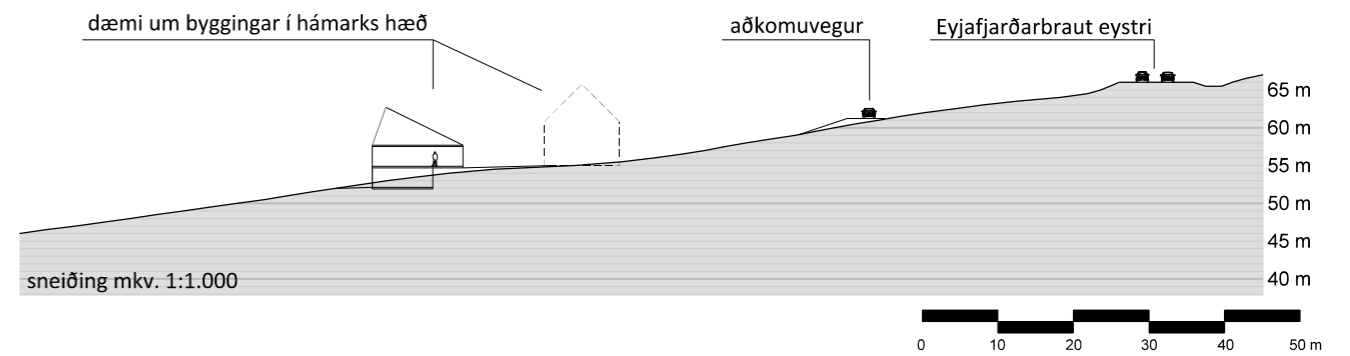
- skipulags- og eignamörk
 - lóðamörk
 - vegur
 - vegslóði (skýring)
 - byggingarreitir
 - helgunarsvæði vegar
 - kaldavatslögn (ónákvæm lega)
 - stofnlögn hitaveitu
 - rafstrengur
 - inntak hitaveitu (til skýringar)
 - rotþró (til skýringar, sjá skilmála)
 - trjárækt (til skýringar)
- húsgærð - fjöldi hæða | hámarks hæð
- hámarks byggingarmagn
- E-I/II eins til tveggja hæða einbýlishús (auk riss)
- B bílskúr



Aðalskipulag Eyjafjarðarsveitar 2018-2030, staðfest 08.03.2019 m.s.br.



SKÝRINGARUPPDRÁTTUR



AFGREIÐSLA OG GILDISTAKA

Deiliskipulag þetta var auglýst skv. 41. gr. skipulagslaga nr. 123/2010 frá ___ til ___.

Deiliskipulagið var samþykkt í skipulagsnefnd þann _____ og í sveitarstjórn Eyjafjarðarsveitar þann _____

sveitarstjóri Eyjafjarðarsveitar

Gildistaka deiliskipulagsins var auglýst í B-deild Stjórnartíðinda þann _____

TILLAGA

Kortagrunnur er í ÍSNET93
Hæðarlínur er 1 m
Loftmynd og hæðarlínur eru teknar af Eflu verkfræðistofu
Meðfylgjandi uppdætti þessum fylgir greinargerð dags. 02.06.2021

TEIKNISTOFA
ARKITEKTA

GÝLFÍ GJÓB-JÓNSSON
OG FELAGAR ehf.

arkitektar í hl

KAUPANGI VIMYRARVEG
650 AKUREYRI
SMÍÐI 6508

NETIÐ: 561@teikna.is www.teikna.is

HANNAÐ: LF

KVARDI: 1:2.000 I A3

Deiliskipulag íbúðarsvæðis í
landi Bjarkar, Eyjafjarðarsveit
Íbúðarhús

01

TEIKNINGANR.

VERKNR. 20-587

DAGS. 02.06.2021